











Radroutennetz





Überregionale Radfernwege:

-  RadNETZ-BW 
-  Württemberger Weinradweg 
-  Deutsche Fachwerkstraße 

Weiteres Radstreckennetz:

-  Regionale Radstrecke
-  Regionale Nebenradstrecke
-  Innerörtliches Ergänzungsnetz
-  Gemeindegrenze

Anzahl Fahrradstellplätze**:

-  120 frei zugänglich
-  60 frei zugänglich, überdacht
-  6 Fahrradboxen oder sonstige gesicherte Stellplätze
-  bereitgestellt durch Lebensmittel-einzelhandel (vorwiegend für Kunden)

Summe Abstellmöglichkeiten:

1.930 frei zugänglich
582 frei zugänglich & überdacht
21 gesichert

*Stellplätze am Rathaus und entlang Reutlinger Str. bis Lindenplatz
 ** frei zugängliche Abstellanlagen nur mit ≥10 Plätzen dargestellt

Quelle Stellplätze: Stadt Metzingen, Stand 17.09.2018
 Kartengrundlage: www.openstreetmap.org

