









Mobilitätskonzept

Verkehrsuntersuchung

Erhebungskonzept

-  Knotenstromzählung (0-24 Uhr)
-  Knotenstromzählung, inkl. Erhebung querender Fußgänger (0-24 Uhr)
-  Knotenstromzählung (6-10 und 15-19 Uhr)
-  Knotenstromzählung, inkl. Erhebung querender Fußgänger (6-10 und 15-19 Uhr)
-  Reisezeiterfassung mit Connect (Bereich I; 6-10 und 15-19 Uhr)
-  Reisezeiterfassung mit Connect (Bereich II; 6-10 und 15-19 Uhr)
-  automatische Querschnittszählung 6-10 und 15-19 Uhr
-  Fluktuationserhebung Mittwoch/Samstag (8-19 Uhr)



Erhebung: Mo., 22.07.2019 - Do., 25.07.2019

Kartengrundlage: www.openstreetmap.org

